




Nazwa inwestycji:	„BUDOWA OBWODNICY LĘDZIN W CIĄGU DROGI KRAJOWEJ DK46”		
Adres obiektu budowlanego:	Województwo opolskie, gmina Chrzęstowice		
Umowa nr:	Umowa nr 52 z dnia 06.04.2022		
Inwestor:	 <b>Generalna Dyrekcja Dróg Krajowych i Autostrad</b>	<b>Skarb Państwa – Generalny Dyrektor Dróg Krajowych i Autostrad</b> reprezentowany przez <b>Generalną Dyrekcję Dróg Krajowych i Autostrad</b> <b>Oddział w Opolu</b> <b>ul. Niedziałkowskiego 6, 45-085 Opole</b>	
Jednostka projektowa:	 S.T.I. Polska Sp. z o.o. <i>„engineering on the move”</i> S.T.I. POLSKA Sp. z o.o. z siedzibą: ul. Puławska nr 26A, lok. 2, 02-512 Warszawa		
Stadium:	<b>STUDIUM TECHNICZNO-EKONOMICZNO- ŚRODOWISKOWEGO Z ELEMENTAMI KONCEPCJI PROGRAMOWEJ (STEŚ-R Etap I)</b>		
Część projektu:	<b>TOM I – III Raport z akcji informacyjnej (zanonimizowany)</b>		

Stanowisko:	Imię i Nazwisko:	Specjalność / Uprawnienia:	Podpis:
Główny Projektant	mgr inż. Rafał Dziejczak	Drogowa / PDK/0023/POOD/08	

Nr archiwalny:	Data opracowania:	Nr egzemplarza:	Nr tomu:
	<b>06.2023 r.</b>		<b>I</b>

**Skład dokumentacji:**

L.P.	NR TOMU	NAZWA OPRACOWANIA
1.	A	CZĘŚĆ OGÓLNA
2.	B	STUDIUM GEOLOGICZNO - INŻYNIERSKIE
3.	C	CZĘŚĆ TECHNICZNA DROGOWA
4.	D	CZĘŚĆ TECHNICZNA – OBIEKTY INŻYNIERSKIE
5.	E	ANALIZA I PROGNOZA RUCHU
6.	F	ZAŁOŻENIA ORGANIZACJI RUCHU
7.	G	OPRACOWANIE EKONOMICZNO - FINANSOWE
8.	H	OPRACOWANIE Z ZAKRESU ŚRODOWISKA
9.	I	UDZIAŁ SPOŁECZEŃSTWA
10.	J	UZGODNIENIA I OPINIE
11.	K	PODSUMOWANIE I WNIOSKI

## **SPIS TREŚCI:**

<b>CZĘŚĆ I .....</b>	<b>5</b>
<b>1. Przedmiot przeprowadzonych akcji informacyjnych. ....</b>	<b>6</b>
1.1 Informacje na temat planowanej inwestycji .....	6
1.2 Opis przebiegu działań informacyjnych .....	6
1.3 Podstawa opracowania .....	6
1.4 Opis Inwestycji.....	6
<b>2 Kserokopie tekstów ogłoszeń prasowych.....</b>	<b>8</b>
<b>3 Kopie ogłoszeń internetowych .....</b>	<b>10</b>
<b>4 Data i miejsce spotkania informacyjnego.....</b>	<b>11</b>
<b>5 Treść ogłoszenia.....</b>	<b>12</b>
<b>6 Tablice ogłoszeń.....</b>	<b>12</b>
<b>7 Materiały na spotkanie informacyjne.....</b>	<b>18</b>
<b>8 Podsumowanie i analiza formularzy informacyjnych .....</b>	<b>18</b>
<b>9 Lista obecności ze spotkania w Gminie Chrzastowice .....</b>	<b>25</b>
<b>CZĘŚĆ II - ZAŁĄCZNIKI.....</b>	<b>27</b>
<b>1. Lista obecności ze spotkania informacyjnego - z uwagi na ochronę danych osobowych nie udostępniane do publicznej wiadomości.....</b>	<b>27</b>
<b>2. Kopie formularzy informacyjnych – z uwagi na ochronę danych osobowych nie udostępniane do publicznej wiadomości.....</b>	<b>27</b>
<b>3. Streszczenie złożonych formularzy informacyjnych wraz z odniesieniem Projektanta.....</b>	<b>27</b>
<b>4. Część rysunkowa .....</b>	<b>27</b>



## **CZĘŚĆ I**

## **1. Przedmiot przeprowadzonych akcji informacyjnych.**

### **1.1 Informacje na temat planowanej inwestycji**

Przedmiotem opracowania jest dokumentacja projektowa o zawartości i w szczególności zgodnej ze Studium techniczno – ekonomiczno - środowiskowym dla przebiegu obwodnicy Lędzin w ciągu drogi krajowej nr 46 w województwie opolskim.

Podstawowym celem opracowanej niniejszej dokumentacji jest określenie wariantu optymalnego nowego przebiegu drogi krajowej nr 46.

Przedsięwzięcie inwestycyjne ma na celu spełnienie wymagań związanych z poprawieniem warunków komunikacji tranzytowej i transportu w ciągu drogi krajowej nr 46.

Inwestycja realizowana jest w ramach rządowego Programu Budowy 100 obwodnic (PB100) mającego na celu poprawę bezpieczeństwa na drogach, wyprowadzenie ruchu ciężkiego i tranzytowego z obszarów zabudowanych, mniejszy hałas i poprawa przepustowości sieci drogowej.

Budowa obwodnicy zapewni efektywne funkcjonowanie drogowego transportu osobowego i towarowego, a także poprawę bezpieczeństwa ruchu drogowego i jakości życia mieszkańców. Planowana w ramach Programu inwestycja pozwoli również zaspokoić oczekiwania mieszkańców związane z bezpieczną i szybką komunikacją.

### **1.2 Opis przebiegu działań informacyjnych**

Spotkanie informacyjne zostało zorganizowane na terenie Gminy Chrzastowice, przez którą przebiega projektowana obwodnica. Celem spotkania było zapoznanie miejscowej społeczności z planowaną inwestycją.

Udział w spotkaniu brali przedstawiciele Zamawiającego, czyli oddziału Generalnej Dyrekcji Dróg Krajowych i Autostrad w Opolu, oraz przedstawiciele wykonawcy dokumentacji projektowej, czyli STI Polska Sp. z o. o.

### **1.3 Podstawa opracowania**

Umowa nr 52/2021 z dnia 06.04.2022 r. zawarta pomiędzy Skarbem Państwa – Generalnym Dyrektorem Dróg Krajowych i Autostrad reprezentowanym przez Generalną Dyrekcję Dróg Krajowych i Autostrad Oddział w Opolu ul. Niedziałkowskiego 6 45-085 w Opolu, a firmą STI Polska Sp. z o. o. Puławska 26A/2, 02-512 Warszawa.

### **1.4 Opis Inwestycji**

Projektowane warianty obwodnicy rozpoczynają się w km 102+480 (granica administracyjna Miasta Opola i Gminy Chrzastowice) istniejącej drogi krajowej nr 46 przed miejscowością Lędziny a kończy przed obiektem mostowym na rzece Jemielnica. Na etapie Studium Techniczno – Ekonomicznego – Środowiskowym rozpatrywane są następujące warianty obwodnicy:

### **WARIANT 1 (fioletowy)**

Przebieg wariantu 1 korytarza obwodnicy Lędzin w ciągu DK46 rozpoczyna się w km 102+480 istniejącej drogi krajowej nr 46 na granicy między Miastem Opole i Gminą Chrzastowice. W obrębie istniejącego skrzyżowania z drogą gminną nr 103406 O (kierunek Zbicko) droga odbija w kierunku północnym, w celu ominięcia miejscowości Lędziny. Dalej w km ok 1+740 droga przecina rzekę Swornica, by następnie kierować się w kierunku południowym wzdłuż istniejącej linii wysokiego napięcia. W km ok 2+450 droga przecina istniejącą drogę gminną wewnętrzną. W km 3+220 droga zmienia swój bieg i kieruje się do istniejącej drogi krajowej nr 46 by płynnie się z nią połączyć przed mostem na rzece Jemielnica w km 106+060 istniejącej DK46.

Długość projektowanego wariantu wynosi 4,04 km

### **WARIANT 2 (pomarańczowy)**

Przebieg wariantu 2 korytarza obwodnicy Lędzin w ciągu DK46 rozpoczyna się w km 102+480 istniejącej drogi krajowej nr 46 na granicy między Miastem Opole i Gminą Chrzastowice. W obrębie istniejącego skrzyżowania z drogą gminną nr 103406 O (kierunek Zbicko) droga odbija w kierunku północnym, w celu ominięcia miejscowości Lędziny. Dalej w km ok 1+860 droga przecina rzekę Swornica by następnie kierować się w kierunku południowym wzdłuż istniejącej linii wysokiego napięcia. W km ok 2+220 droga przecina istniejącą drogę gminną wewnętrzną. W km 3+065 droga zmienia swój bieg i kieruje się do istniejącej drogi krajowej nr 46 by płynnie się z nią połączyć przed mostem na rzece Jemielnica w km 106+060 istniejącej DK46.

Długość projektowanego wariantu wynosi 3,81 km.

### **WARIANT 3 (zielony)**

Przebieg wariantu 3 (wariant zgodny z Miejscowym Planem Zagospodarowania Przestrzennego) korytarza obwodnicy Lędzin w ciągu DK46 rozpoczyna się w km 102+480 istniejącej drogi krajowej nr 46 na granicy między Miastem Opole i Gminą Chrzastowice. W obrębie istniejącego skrzyżowania z drogą gminną nr 103406 O (kierunek Zbicko) droga odbija w kierunku południowym, w celu ominięcia miejscowości Lędziny. W km ok 1+710 droga przecina drogę powiatową nr 1752 O (kierunek Suchy Bór), a w km 2+940 z drogą powiatową nr 1711 O (kierunek Chrzastowice). Na dalszym odcinku obwodnica przebiega po śladzie istniejącej drogi krajowej i kończy swój przebieg przed mostem na rzece Jemielnica w km 106+060 istniejącej DK46.

Długość projektowanego wariantu wynosi 3,60 km

### **WARIANT 4 (różowy)**

Przebieg wariantu 4 korytarza obwodnicy Lędzin w ciągu DK46 rozpoczyna się w km 102+480 istniejącej drogi krajowej nr 46 na granicy między Miastem Opole i Gminą Chrzastowice. W obrębie istniejącego skrzyżowania z drogą gminną nr 103406 O (kierunek Zbicko) droga odbija

w kierunku południowym, w celu ominięcia miejscowości Łędziny. W wariantie 4 droga przebiega na przeważającym odcinku przez tereny leśne. W km ok 1+880 droga przebiega drogą powiatową nr 1752O (kierunek Suchy Bór), a w km 2+930 drogą powiatową nr 1711O (kierunek Chrzastowice). Na dalszym odcinku obwodnica przebiega po śladzie istniejącej drogi krajowej i kończy swój przebieg przed mostem na rzece Jemielnica w km 106+060 istniejącej DK46. Długość projektowanego wariantu wynosi 3,68 km.

## 2 Kserokopie tekstów ogłoszeń prasowych

Źródło: Nowa Trybuna Polska, poniedziałek 30 stycznia 2023 r

Nowa Trybuna Polska  
Poniedziałek, 30.01.2023

OGŁOSZENIA DROBNE

21



**Szukasz pracy? Szukasz pracownika? Szukaj z nto!**  
Zapraszamy do współpracy!

e-mail: reklama@nto.pl  
tel.: 534 902 476  
693 960 978



**Dotychczas zgodnie z art. 218 ustawy z dnia 27 kwietnia 2001 r. Prawo ochrony środowiska (Dz. U. z 2002 r., poz. 2556 z późn. zm.) oraz art. 38 ustawy z dnia 3 października 2008 r. o udostępnianiu informacji o środowisku i jego ochronie, udziale społeczeństwa w ochronie środowiska oraz o ocenach oddziaływania na środowisko (Dz. U. z 2002 r. poz. 1029 z późn. zm.)**

**Marszałek Województwa Opolskiego zawiadamia o:**  
wydaniu decyzji nr DOS-RP.5.7222.25.2022.HM r. udzielającej CZDRA Sp. z o.o. Sp. k. pozwolenia zintegrowanego dla instalacji do powierzchniowej obróbki metali z zastosowaniem procesów chemicznych, gdzie całkowita pojemność wariantu procesowych wynosi 58,275 m<sup>3</sup>, zlokalizowanej na terenie Spółki przy ul. Energetyków 3 w Opolu.

Jednocześnie informuję o możliwości zapoznania się z treścią wydanej decyzji znajdującej się w Departamencie Ochrony Środowiska Urzędu Marszałkowskiego Województwa Opolskiego (ul. Hallera 9, budynek C, pokój 24) w godzinach od 7:30 do 15:30 lub na stronie BIP Urzędu Marszałkowskiego Województwa Opolskiego.

**Dotychczas zgodnie z art. 218 ustawy z dnia 27 kwietnia 2001 r. Prawo ochrony środowiska (Dz. U. z 2002 r., poz. 2556 z późn. zm.) oraz art. 38 ustawy z dnia 3 października 2008 r. o udostępnianiu informacji o środowisku i jego ochronie, udziale społeczeństwa w ochronie środowiska oraz o ocenach oddziaływania na środowisko (Dz. U. z 2002 r. poz. 1029 z późn. zm.)**

**Marszałek Województwa Opolskiego zawiadamia o:**  
wydaniu decyzji z 10 listopada 2022 r. nr DOS-III.7222.21.2021.HM zmieniającej pozwolenie zintegrowane udzielone Nasycał Podkościelny Sp. z o.o. w Płudrach dotyczącej Stawicy Olejki nr OSR.8222.1.2015 z 29 lutego 2015 r., dla instalacji do konserwacji drewna i produktów z drewna środkami chemicznymi o zdolności produkcyjnej ponad 75 m<sup>3</sup> na dobę, innymi niż przeznaczonymi wyłącznie do stosowania w przypadku silnicy, zlokalizowanej w Płudrach przy Al. Wysockiego 16.

Jednocześnie informuję o możliwości zapoznania się z treścią wydanej decyzji znajdującej się w Departamencie Ochrony Środowiska Urzędu Marszałkowskiego Województwa Opolskiego (ul. Hallera 9, budynek C, pokój 24) w godzinach od 7:30 do 15:30 lub na stronie BIP Urzędu Marszałkowskiego Województwa Opolskiego.

**Dotychczas zgodnie z art. 218 ustawy z dnia 27 kwietnia 2001 r. Prawo ochrony środowiska (Dz. U. z 2002 r., poz. 2556 z późn. zm.) w związku z art. 38 ustawy z dnia 3 października 2008 r. o udostępnianiu informacji o środowisku i jego ochronie, udziale społeczeństwa w ochronie środowiska oraz o ocenach oddziaływania na środowisko (Dz. U. z 2002 r. poz. 1029 z późn. zm.)**

**Marszałek Województwa Opolskiego zawiadamia o:**  
wydaniu decyzji nr DOS-III.7222.23.2020.JG z 12 stycznia 2023 r. zmieniającej pozwolenie zintegrowane udzielone SOLVECO Sp. z o.o. decyzją Marszałka Województwa Opolskiego nr DOS.III.MW.7636-23/09 z 29 października 2010 r. z późniejszymi zmianami, dla instalacji do produkcji i oczyszczania rozpuszczalników, destylacji mieszanin rozpuszczalników organicznych oraz do odzysku odpadów niebezpiecznych i innych niż niebezpieczne, zlokalizowanej w Kędzierzynie-Koźlu przy ul. Sokolnej 15B.

W Departamencie Ochrony Środowiska Urzędu Marszałkowskiego Województwa Opolskiego, mieszczącym się przy ul. Hallera 9 w Opolu (budynek C, pokój 24), w godzinach od 7:30 do 15:30 można zapoznać się z treścią ww. decyzji lub na stronie BIP Urzędu Marszałkowskiego Województwa Opolskiego.

**nto** **AKTUALNE INFORMACJE**  
z REGIONU

+ ZNAJDZ NAS  
+ POLUB  
+ KOMENTUJ

[www.facebook.com/nto.opole](https://www.facebook.com/nto.opole)

**SACHSE**  
AGENCJA PRACY TYMCZASOWEJ  
(CZTERYFIKAT NR 590)

POZYSKANIE DO PRACY  
w obszarze IT i Inżynierii

IT: Inżynieria, administracja, biuro  
opracowania, marketing, projektowanie CAD,  
inżynieria, analiza, inżynieria - Mechanika  
opracowania i systemów sterowania

www.sachse.pl

**Nieruchomości**

**Garaz**

Garazki mieszane, brzozy garazowe,  
klatki - czoły klatki Transport, montaż -  
grafiki - raby. 77 5507011, 71 7183325,  
604397105 - www.konstal-garaz.pl

**Praca dla Ogólnokierowców**  
starszych w Mińskozdrze -  
ubezpieczenie i wypłata zworki  
800-SIKONIN GIEŁCIE 6030 - Tel.  
796570782, 774428238

**WORK CENTRE (KRAZ 7096)**  
- Praca w Holandii (od zaraz)  
Tel. 77/441-66-54, 533-155-868,  
739-230-594, 533-966-676,  
533-111-837, 519-128-965 www.  
workcentre.com.pl

**ZASTRUDNIENIE**  
ZASTRUDNIENIE kierowcy kat. C, również  
emeryta Opole tel. 602 553 269

**ZAPRASZAMY NA SPOTKANIE INFORMACYJNE**  
dotyczące:  
**Budowy obwodnicy Łędziny w ciągu drogi krajowej nr 46**

- etap Studium Techniczno-Ekonomiczno-Środowiskowe

Spotkanie odbędzie się w dniu **8 lutego 2023 r. od godz. 17<sup>00</sup>** w **Klubie Samorządowym Chrzastowice, ul. Dworcowa 1, 46-053 Chrzastowice**

Plan orientacyjny, plany sytuacyjne oraz formularz informacyjny będą dostępne od 1 lutego 2023 r. na stronie internetowej: <https://obwodnica46.pl> oraz w Urzędzie Gminy Chrzastowice, ul. Dworcowa 38, 46-053 Chrzastowice

**Handlowe**

**BOLEY+SERVIS** Santa 501 193 543

**Praca**

**BIURO LABORATORIUM**  
AUSTRIA, NIEMCY, HOLANDIA, SZWAJCARIA - JUZ 09 28 LAT POMAGAMY ZNALEZĆ NAJLEPSZĄ PRACĘ ZADWÓJNIE!  
32/427 29 56; PRACA@BIURO-LABORA.COM; WWW.BIURO-LABORA.COM (cert nr 14601)

**EUROKOMFORT** SP. Z O.O. zatrudni kierowców lub majstra budowy, ciekłego, murarza, Niemcy, tel. 533-888-354

**Kierowca kat C+E, transport krajowy.**  
tel. 684-165-968

**Niemcy zatrudnią murarzy, cieśli szalankowych, trypanistów, dźwigowców.** Tel: 992 164 606, 607 923 444

**Niemcy: murarz, hydraulik, elektryk, stolarz, spawacz, cieśla.** 739611389

**APN Sentium**  
Opole, Łódź, Warszawa

Wypłać jako specjalista do Niemiec i zarobić nawet do **1900€ netto!**

Zadzwonił  
+48 501 409 214  
+48 505 440 380

**Zdrowie**

**STOMATOLOG**

**PROTEZY NFZ** krótko, 775461152.

**PROTEZY NFZ** krótko, 7675461152

**USŁUGI**

**POMAGAMY** ogólnie! 600 411 234

**HANE**

**DODATKOWY** dochód! 600 411 234

**Usługi**

**ROZUMIEMO INICJATYWĘ**

**DEKARZ-PAPALACHA** 705-822-527

**Różne**

**STARE** książki - sklep 881-034-948

**Rolnicze**

**MARZĄCZY** ogłoszenia

**KUPIE** ciągniki, przyczepy, maszyny rolne. Tel. 525135507.

**DADPOL** **IMPORT-EXPORT**

**OFERTA**

**Serwis i części zamienne:**  
Geringhoff  
Claas, Capello, Oros,  
New Holland, John Deere, Olimac  
do wszystkich typów kombajnów.

Zapewniamy transport, serwis i części zamienne ☎ 735 968 338 ☎ 774 319 632

Piechocię 10, 48-317 Korfantów  
tel./fax 77 431-96-32, tel. 602-539-260  
e-mail: dadpol@wp.pl



**reklama • ogłoszenie • komunikat • ogłoszenie drobne • artykuł sponsorowany**  
**• ogłoszenie rekrutacyjne • przetarg • reklama w NTO**

Zařródź: e - maillem: reklama@nto.pl • SMS-em - tylko ogłoszenia drobne  
Wszelkie informacje dostępne pod numerami telefonów: 693 960 978, 534 902 476, 691 582 692  
Uwaga! Telefonicznie ogłoszeń nie przyjmujemy. Cennik, regulamin oraz kontakt znajdziesz na [www.nto.pl/reklama](http://www.nto.pl/reklama)



Źródło: Gazeta Wyborcza, piątek 27 stycznia 2023 r

2

Magazyn Opole

Gazeta Wyborcza  
Piątek, 27 stycznia 2023

Mariusz Łodziński

Nasza pierwsza strona może być Twoja

Gazeta Wyborcza” jest z WOŚP od pierwszego finału. Natomiast po raz trzeci proponujemy wyjątkową licytację pierwszej strony naszego „Magazynu Opole”. Podobną akcję prowadzą pozostałe lokalne redakcje „Wyborczej”. Każda złotówka wydana na nasze jedynki zostanie przekazana WOŚP. Do końca pozostały już tylko trzy dni. Dlaczego warto wygrać taką licytację? Osoba, która zadeklaruje w naszej aukcji najwyższą kwotę, będzie mogła na naszej piątkowej jedynce zaprezentować siebie, swoją firmę, swoją pasję czy ulubione zakątki w mieście. Licytację pierwszych stron odbywają się pod hasłem: „Stwórz razem z nami pierwszą stronę magazynu lokalnego –Gazety Wyborczej-”. A to dlatego, że artykuły i zdjęcia powstaną we współpracy z dziennikarzem i fotoreporterem. Licytację zakończy się 29 stycznia.

Licytację okładki „Magazynu Opole” zgodzili się wesprzeć także Elżbieta Marcinişzyn, od ponad 30 lat dyrektorka Młodzieżowego Domu Kultury w Opolu. W tym czasie przez MDK przewinęły się tysiące mieszkańców miasta i wychowało kilka ich pokoleń. Co ważne, Elżbieta Marcinişzyn od pierwszego finału WOŚP kieruje opolskim sztabem.

Przyznaje, że ten pierwszy finał w Opolu spóźnił się o dwa tygodnie, jednak było to zupełnie inne wydarzenie, z zupełnie innym rozgłosem. Mimo to na koncert w Opolu przyszły setki osób. – Od tamtej pory jedna rzecz nie zmieniła się z pewnością. To entuzjazm ludzi, którzy są przekonani o idei, żeby w ciągu tego jednego wyjątkowego dnia zrobić jak najwięcej dobrych rzeczy – przyznaje. I dodaje, że pomysłów, jak to zrobić, jest coraz więcej. Do opolskiego sztabu WOŚP w tym roku zgłosili się np. członkowie reprezentacji Polski fryzjerów. Zapropowali, że za wrzut do puszek WOŚP będą strzyć i modelować fryzury opołań. Tak niezwykle przykłady można mnożyć.

– Ale myślę, że pomysł licytacji okładki „Magazynu Opole” ma szanse się przez te wszystkie świetne pomysły przebić – mówi szefowa opolskiego sztabu WOŚP. »

• Cały wywiad z Elżbietą Marcinişzyn » 3  
• Szczegóły i regulamin licytacji na opole.wyborcza.pl oraz wyborcza.pl/WOSP

Wielka inwestycja kolejowa  
Nowy most nad Odrą



Trwa remont linii kolejowej biegnącej w kierunku stacji Opole Zachodnie. Uwagę spacerowiczów przyciągają m.in. element konstrukcji nowego mostu kolejowego czy budynek nowej nastawni. Prace prowadzone w Opolu są elementem większej inwestycji na magistrali kolejowej E30 między Kędzierzynem-Koźlem a Opolem Zachodnim. – Na jednym torze zakończenie robót planowane jest do kwietnia bieżącego roku. Następnie ruch będzie przełożony na nowy obiekt i rozpocznie się rozbiórka sąsiedniej konstrukcji – informuje Mirosław Siemieniuk, rzecznik prasowy PKP PLK. »

• Więcej na: opole.wyborcza.pl

Liczba miesiąca



LATA  
• wynosi średnia długość życia mieszkanki Opola. U mężczyźni to 74,5 roku. Z raportu przygotowanego dla Ministerstwa Zdrowia wynika, że Opole pod tym względem jest w krajowej czołówce



Jeśli zdecydowałbym się kandydować na kolejną kadencję, to będzie to jeden z punktów mojego programu, czyli to, że obie trasy – obwodnicę południową i trasę średnicową – należy wybudować

ARKADIUSZ WIŚNIEWSKI  
prezydent Opola

ZAPISZ SIĘ NA CODZIENNY NEWSLETTER  
Opole.wyborcza.pl/newsletter

OBWIESZCZENIE

Na podstawie art. 35 ust.1 ustawy z dnia 21.08.1997 o gospodarce nieruchomościami (tekst jednolity Dz. U. 2021 poz. 1899 z póź. zm.) podaje się do publicznej wiadomości wykaz wolnych lokali użytkowych znajdujących się na terenie Miejskiego Basenu Kąpielowego w Głubczycach przy ul. Powstańców 2A przeznaczonych do oddania w najem w sezonie letnim 2023r.

Lp	Nazwa i położenie lokalu	Pow. użytkowa	Wymagany rodzaj usług	Minimalny okres działalności w sezonie
1.	BUFET	60 m <sup>2</sup>	- mała gastronomia	od 24.06.2023r. do 31.08.2023r.
2.	KIOSK DUŻY	30 m <sup>2</sup>	- mała gastronomia	od 24.06.2023r. do 31.08.2023r.
3.	KIOSK MAŁY	13 m <sup>2</sup>	- mała gastronomia	od 24.06.2023r. do 31.08.2023r.

- Najemca z tytułu lokalu użytkowego opłacać będzie czynsz (objęający podatek od nieruchomości) oraz opłaty z tytułu korzystania z energii elektrycznej, wody i wywozu śmieci.
- Stawkę wyjściową do przetargu za 1m<sup>2</sup> powierzchni użytkowej ustala się w wysokości 20,40 zł netto.
- Zgodnie z ustawą z dnia 11.03.2004r. o podatku od towarów i usług (t.j. Dz.U z 2022 poz. 931 z późn. zm.) do kwoty czynszu doliczony zostanie podatek od towarów i usług. W dniu podania do publicznej wiadomości niniejszego wykazu stawka podatku VAT wynosi 23%.
- Lokale te przeznaczane są do prowadzenia działalności handlowo – gastronomicznej.
- Wykaz ten wywiesza się na okres 21 dni w siedzibie i na stronie internetowej Urzędu Miejskiego w Głubczycach, siedzibie ZOKiS w Głubczycach oraz w prasie lokalnej.
- Wybór najemcy odbędzie się w drodze przetargu.
- Ogłoszenie o przetargu oraz informację o formie przeprowadzenia przetargu podane będą do publicznej wiadomości po upływie terminu wywieszenia na 2 tygodnie przed wyznaczonym terminem przetargu.

Burmistrz

WYCIĄG Z OGŁOSZENIA O PRZETARGU

BURMISTRZ ZDZIESZOWIC  
ogłasza

trzeci przetarg ustny nieogłoszony dot. sprzedaży prawa własności do nieruchomości gruntowej zabudowanej, położonej w Krępnej przy ul. Zdzieszowickiej 33, stanowiącej własność Gminy Zdzieszowice, o powierzchni 0,1179 ha, składającej się z działek oznaczonych w operacie ewidencji gruntów i budynków:

- nr 145/2, arkusz mapy: 3, obręb ewidencyjny: 160505\_5.0004, Krępna, powierzchnia działki: 0,0965 ha, w tym: Br - 0,0965 ha, jedn. rej. gr. GS14,
- nr 144/2, arkusz mapy: 3, obręb ewidencyjny: 160505\_5.0004, Krępna, powierzchnia działki: 0,0113 ha, w tym: RIVb - 0,0113 ha, jedn. rej. gr. GS14,
- nr 146/2, arkusz mapy: 3, obręb ewidencyjny: 160505\_5.0004, Krępna, powierzchnia działki: 0,0101 ha, w tym: Br-RIVb - 0,0101 ha, jedn. rej. gr. GS14.

Nieruchomość jest zapisana w księdze wieczystej nr OP1X/00037449/9 prowadzonej przez Sąd Rejonowy w Kędzierzynie-Koźlu.

Nieruchomość jest zabudowana budynkiem byłego przedszkola publicznego w zabudowie wolnostojącej przy ulicy Zdzieszowickiej 33 w Krępnej. Budynek posiada dwie kondygnacje nadziemne (parter + poddasze użytkowe) oraz jedną kondygnację podziemną (piwnica wraz z suterreną).

Cena wywoławcza nieruchomości do przetargu wynosi 161.180,80 zł.


Wysokość wadium do przetargu na nieruchomości wynosi 20.000,00 zł.

Trzeci przetarg ustny nieogłoszony dot. sprzedaży prawa własności do powyższej nieruchomości odbędzie się w siedzibie Urzędu Miejskiego w Zdzieszowicach, ul. Bolesława Chrobrego 34, w sali nr B-112, dnia 28 lutego 2023r., o godz. 9:00.

Ogłoszenie o trzecim przetargu zostało wywieszone na tablicy ogłoszeń Urzędu Miejskiego w Zdzieszowicach, na tablicach ogłoszeń Samorządów Osiedli w mieście Zdzieszowice, sołectw Gminy Zdzieszowice oraz opublikowane na stronach internetowych: www.zdzieszowice.pl w zakładce Komunikaty oraz www.bip.zdzieszowice.pl w zakładce Ogłoszenia/Przetargi i wykazy dotyczące nieruchomości.

Szczegółowe informacje dotyczące trzeciego przetargu na sprzedaż w/w nieruchomości można uzyskać w Referacie Gospodarki Mieniem i Rolnictwa Urzędu Miejskiego w Zdzieszowicach, ul. Bolesława Chrobrego 34, 47-330 Zdzieszowice, w pokoju A-108 lub pod nr tel. (077) 4064440, w dniach pracy urzędu tj. od poniedziałku do piątku, w godzinach od 7.30 do 15.30.

INWESTOR



BIURO PROJEKTOWE

S.T.A. Sp. z o.o.

ZAPRASZAMY NA SPOTKANIE INFORMACYJNE dotyczące: Budowy obwodnicy Łędzin w ciągu drogi krajowej nr 46

- etap Studium Techniczno-Ekonomiczno-Srodowiskowe

Spotkanie odbędzie się w dniu 8 lutego 2023 r. od godz. 17<sup>00</sup>

w Klubie Samorządowym Chrzastowice, ul. Dworcowa 1, 46-053 Chrzastowice

Plan orientacyjny, plany sytuacyjne oraz formularz informacyjny będą dostępne od 1 lutego 2023 r.

na stronie internetowej: <https://obwodnicalezdin-dk48.pl/> oraz w Urzędzie Gminy Chrzastowice, ul. Dworcowa 38, 46-053 Chrzastowice

### 3 Kopie ogłoszeń internetowych

Źródło - [https://www.24opole.pl/46908,Zbliza\\_sie\\_spotkanie\\_informacyjne\\_w\\_zwiazku\\_z\\_planowana\\_budowa\\_obwodnicy\\_Ledzin,wiadomosc.html](https://www.24opole.pl/46908,Zbliza_sie_spotkanie_informacyjne_w_zwiazku_z_planowana_budowa_obwodnicy_Ledzin,wiadomosc.html)

The screenshot shows a news article on the website 24opole.pl. The article is titled "Zbliża się spotkanie informacyjne w związku z planowaną budową obwodnicy Łędzin". It includes a photo of a road construction site and a text block detailing the meeting. The meeting is scheduled for February 8, 2023, at 17:00 in the Chrzastowice Community Club. The article also provides contact information for submitting comments and opinions, including a postal address in Opole and an email address. A sidebar on the right contains several other news items with accompanying photos, such as a car accident, a plant festival, and a construction site.

**24OPOLE.PL**  
OPOLSKI SERWIS INFORMACYJNY

Wiadomości Rozrywka Galerie Ogłoszenia Poczta Baza Firm Informator miejski

Wpisz szukaną frazę

24opole.pl > Wiadomości > Zbliża się spotkanie informacyjne w związku z planowaną budową obwodnicy Łędzin

Autor: kam\_jla | Wyświetleń: 2989 | Dodano: 2023-02-02 / 16:33 | Komentarzy: 7

## Zbliża się spotkanie informacyjne w związku z planowaną budową obwodnicy Łędzin

(Fot. GDDKiA)

**Podczas spotkania informacyjnego zainteresowani poznają informacje, dotyczące budowy obwodnicy Łędzin w ciągu drogi krajowej nr 46. Mieszkańcy będą mieli możliwość zapoznania się z rozważanymi wariantami przebiegu drogi oraz wziąć udział w dyskusji. Będą również mogli zgłosić swoje opinie i ewentualne uwagi do proponowanych rozwiązań.**

Spotkanie związane jest z opracowaniem Studium techniczno-ekonomiczno-środowiskowego z elementami koncepcji programowej dla tej inwestycji. Spotkanie odbędzie się 8 lutego 2023 r. o godz. 17:00 w Klubie Samorządowym Chrzastowice przy ul. Dworcowej 1 w Chrzastowicach.

Uwagi i opinie można zgłaszać poprzez przekazanie lub przesłanie po spotkaniu wypełnionych i podpisanych formularzy informacyjnych. Zostaną one szczegółowo przeanalizowane i w uzasadnionych przypadkach - uwzględnione w kolejnych etapach prac projektowych.

GDDKiA zaznacza ponadto, że odpowiedzi na opinie i uwagi wskazane w formularzach informacyjnych nie będą przesyłane indywidualnie na adresy wnioskodawców. Z treścią odpowiedzi będzie można zapoznać się w opracowanym finalnie Raporcie ze spotkania informacyjnego, który zostanie zamieszczony na stronie internetowej zadania <https://obwodnicaledzin-dk46.pl/>

Plan orientacyjny, plany sytuacyjne oraz formularz informacyjny od 1 lutego 2023 r. są dostępne ona ww. stronie internetowej.

Wypełnione formularze z uwagami i opiniami w zakresie planowanej inwestycji można przekazać prowadzącym spotkanie informacyjne w dniu spotkania lub:

- przesłać pocztą na adres Generalnej Dyrekcji Dróg Krajowych i Autostrad Oddział w Opolu:

Generalna Dyrekcja Dróg Krajowych i Autostrad, Oddział w Opolu,  
ul. Niedziałkowskiego 6, 45-085 Opole

- przesłać e-mailem na adres: sekretariat\_opole@gddkia.gov.pl

Na wnioski mieszkańców GDDKiA czeka do piątku, 3 marca 2023 roku.

Obwodnica Łędzin będzie drogą klasy GP (droga główna ruchu przyspieszonego), zlokalizowaną na terenie gminy Chrzastowice. Inwestycja obejmuje budowę nowego odcinka DK46 o długości ok. 3,5 km, a jej realizacja planowana jest na lata 2027-2029.

Ponadto inwestycja przewiduje budowę:

- skrzyżowań,
- obiektów inżynierskich,

Źródło - <https://www.opole.pl/dla-mieszkanca/aktualnosc/budowa-obwodnicy-ledzin-spotkanie-informacyjne>

**Budowa obwodnicy Łędzin - spotkanie informacyjne**

Generalna Dyrekcja Dróg Krajowych i Autostrad Oddział w Opolu oraz Biuro Projektowe S.T.I. Polska sp. z o.o. zapraszają na spotkanie informacyjne w sprawie budowy obwodnicy Łędzin w ciągu drogi krajowej nr 46 w dniu 8 lutego od godziny 17:00 w Klubie Samorządowym Chrzęstowice, ul. Dworcowa 1.

**DANE KONTAKTOWE:**  
 Urząd Miasta Opola  
 ul. Rynek 1A  
 45-015 Opole  
 77 45 11 800  
[urząd@um.opole.pl](mailto:urząd@um.opole.pl)  
[www.opole.pl](http://www.opole.pl)

**LOKALIZACJA:**

#### 4 Data i miejsce spotkania informacyjnego

NAZWA GMINY	DATA SPOTKANIA INFORMACYJNEGO	GODZINA	STI Polska Sp. z o. o.	GDDKiA	Lokalizacja
Chrzęstowice	08.02.2023	17:00	Rafał Dziejcie Piotr Santorowski	Rafał Pydych Marcin Bronkiewicz Agnieszka Moczydłowska Michał Lenartowicz	Klub Samorządowy Chrzęstowice ul. Dworcowa 1, 46-053 Chrzęstowice

## 5 Treść ogłoszenia.



**Generalna Dyrekcja Dróg Krajowych i Autostrad Oddział w Opolu**

oraz Biuro Projektowe S.T.I. Polska sp. z o.o.

### **ZAPRASZAJĄ NA SPOTKANIE INFORMACYJNE**

W SPRAWIE:

### **BUDOWY OBWODNICY ŁĘDZIN W CIĄGU DROGI KRAJOWEJ NR 46**

Spotkanie odbędzie się  
**8 lutego 2023 r. od godziny 17:00**  
w Klubie Samorządowym Chrzastowice,  
ul. Dworcowa 1, 46-053 Chrzastowice

Celem spotkania jest poinformowanie społeczeństwa o planowanej inwestycji drogowej. W trakcie spotkania mieszkańcy będą mogli zgłaszać swoje opinie i zadawać pytania. Plan orientacyjny, plany sytuacyjne oraz formularz informacyjny będą dostępne od dnia 1.02.2023 r. na stronie internetowej:

<https://obwodnicaledzin-dk46.pl/>

oraz w Urzędzie Gminy Chrzastowice, ul. Dworcowa 38, 46-053 Chrzastowice

Wypełnione formularze będzie można:

- przekazać prowadzącym Spotkanie Informacyjne w dniu spotkania;
- przesłać pocztą na adres: **Generalna Dyrekcja Dróg Krajowych i Autostrad Oddział w Opolu, ul. Niedziałkowskiego 6, 45-085 Opole**
- przesłać e-mailem na adres: **sekretariat\_opole@gddkia.gov.pl**

## 6 Tablice ogłoszeń.

Ogłoszenia o planowanym spotkaniu zostały wywieszone w poniżej wskazanych lokalizacjach:

- URZĄD GMINY CHRZĄSTOWICE, ul. Dworcowa 38, 46-053 Chrzastowice
- SUCHY BÓR OPOLSKI, przystanek kolejowy, 46-053 Suchy Bór
- ŁĘDZINY SOŁTYSÓWKA, ul. Pszczelarska 1, 46-053 Chrzastowice
- OGRÓDKI DZIAŁKOWE ZALESIE, ul. Leśna, Łędziny

## Gmina Chrząstowice

ski.pl

wany przez Powiat Opolski

PODNI	
OBSLUGU	
	Stowarzyszenie Sursam Corda
	ORA
	Stowarzyszenie Sursam Corda
	Stowarzyszenie Sursam Corda
	OBIP
	OBIP
	OBIP
	Stowarzyszenie Sursam Corda
	Stowarzyszenie Sursam Corda
	ORA
	Stowarzyszenie Sursam Corda
	OBIP
	ORA
	Stowarzyszenie Sursam Corda
	ORA
	Stowarzyszenie Sursam Corda
	ORA
	Stowarzyszenie Sursam Corda
	ORA
	Stowarzyszenie Sursam Corda
	ORA
	Stowarzyszenie Sursam Corda
	ORA

Opolski

Generalna Dyrekcja Dróg Krajowych i Autostrad  
Oddział w Opolu

S.T.I. Polska Sp. z o.o. „Engineering on the move”

Generalna Dyrekcja Dróg Krajowych i Autostrad Oddział w Opolu  
oraz Biuro Projektowe S.T.I. Polska sp. z o.o.

**ZAPRASZAJĄ NA SPOTKANIE INFORMACYJNE**  
W SPRAWIE:  
**BUDOWY OBWODNICY ŁĘDZIN W CIĄGU DROGI KRAJOWEJ NR 46**

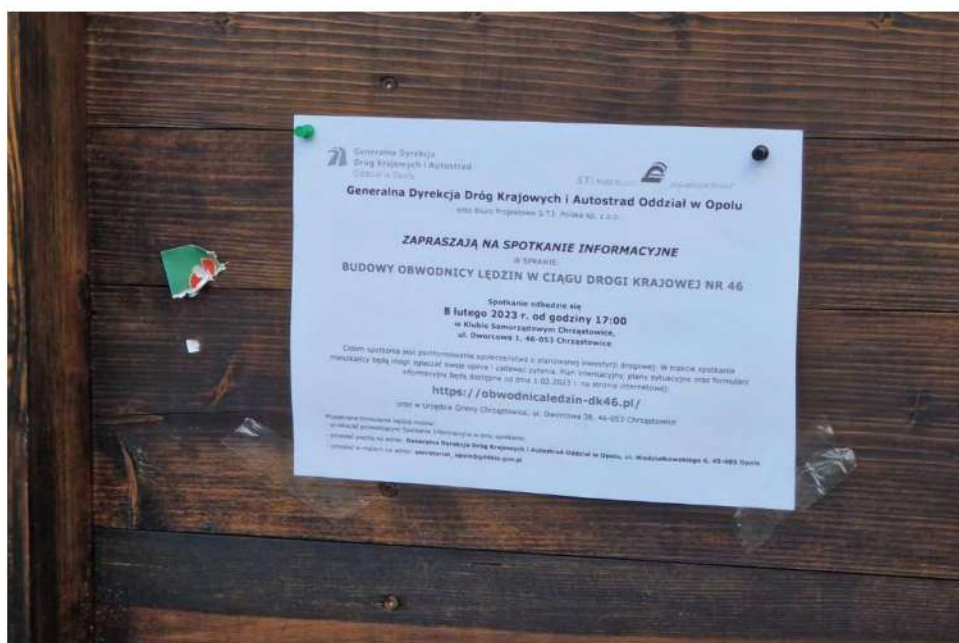
Spotkanie odbędzie się  
**8 lutego 2023 r. od godziny 17:00**  
w Klubie Samorządowym Chrząstowice,  
ul. Dworcowa 1, 46-053 Chrząstowice

Celem spotkania jest poinformowanie społeczeństwa o planowanej inwestycji drogowej. W trakcie spotkania mieszkańcy będą mogli zgłaszać swoje opinie i zadawać pytania. Plan orientacyjny, plany sytuacyjne oraz formularz informacyjny będą dostępne od dnia 1.02.2023 r. na stronie internetowej:  
<https://obwodnicaledzin-dk46.pl/>  
oraz w Urzędzie Gminy Chrząstowice, ul. Dworcowa 38, 46-053 Chrząstowice

Wypełnione formularze będzie można:  
- przekazać prowadzącym Spotkanie Informacyjne w dniu spotkania;  
- przesłać pocztą na adres: Generalna Dyrekcja Dróg Krajowych i Autostrad Oddział w Opolu, ul. Niedziałkowskiego 8, 45-085 Opole  
- przesłać e-mailem na adres: [sekretariat\\_opole@gdki.gov.pl](mailto:sekretariat_opole@gdki.gov.pl)



## Suchy Bór Opolski



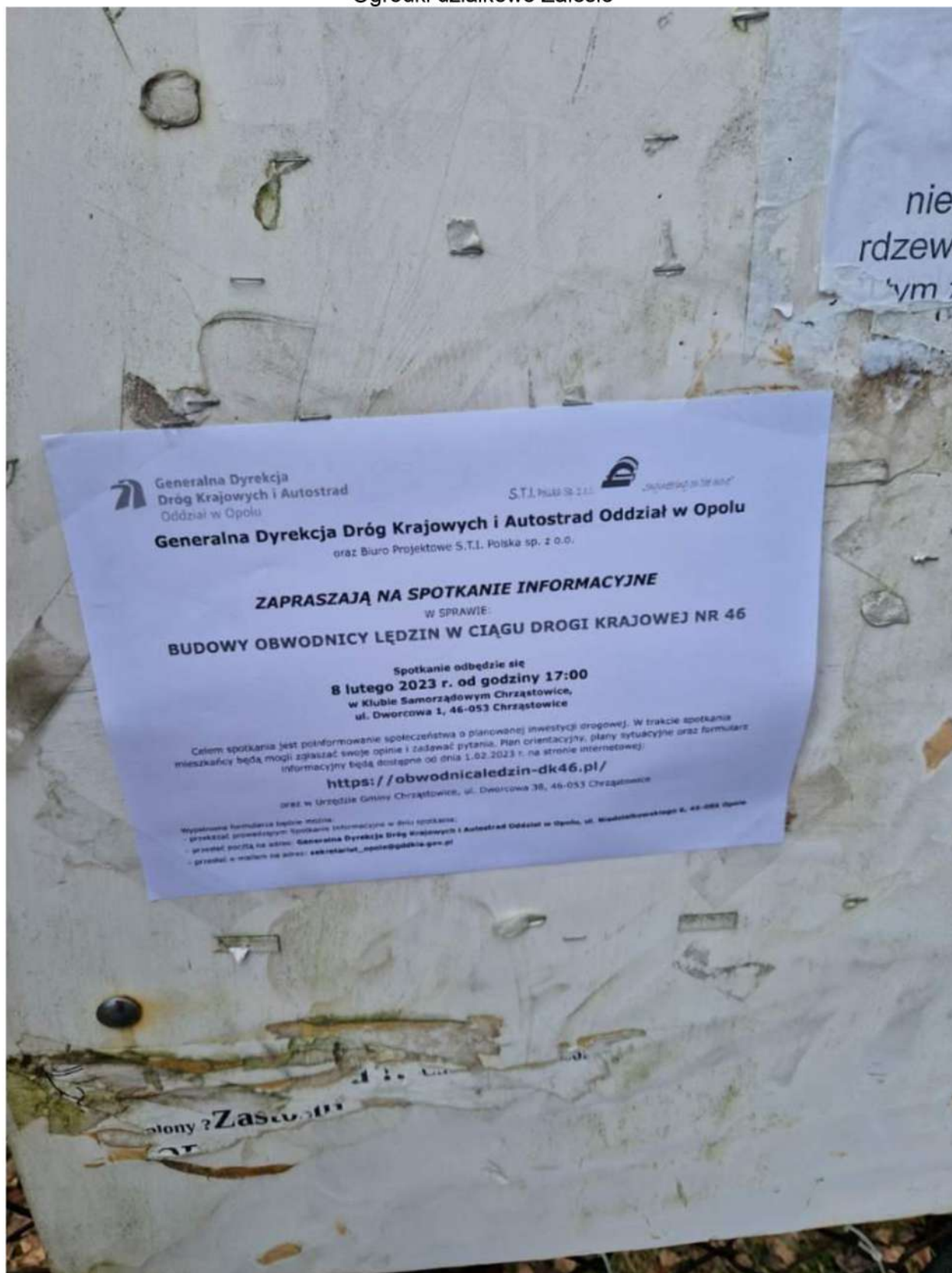


Łędziny soltysówka





Ogródki działkowe Zalesie





## 7 Materiały na spotkanie informacyjne

Materiały na spotkanie informacyjne były dostępne w następujących lokalizacjach:

- Siedziba Gminy Chrzastowice, ul. Dworcowa 38, 46-053 Chrzastowice
- Strona internetowa: <https://obwodnicaledzin-dk46.pl>

## 8 Podsumowanie i analiza formularzy informacyjnych

W raporcie ze spotkania informacyjnego zebrane zostały wnioski i opinie mieszkańców, wyrażone w formularzach informacyjnych, które zostały przekazane przedstawicielom GDDKiA-O/Opole w dniu spotkania informacyjnego lub zostały przesłane po spotkaniu na wskazane adresy do korespondencji. Każdy formularz został przeanalizowany i w miarę możliwości technicznych, uwarunkowań terenowych oraz zapisów kontraktowych uwzględniony w opracowywanym "Studium techniczno-ekonomiczno- środowiskowym".

W wyniku przeprowadzonej akcji informacyjnej wpłynęło łącznie 469 wniosków w tym:

- 1 wniosek od lokalnego inwestora prowadzącego działalność gospodarczą


- 301 formularzy złożonych przez mieszkańców
- 3 formularze zbiorowe

W ramach akcji oddano w sumie 469 głosów wyrażonych w formularzach informacyjnych przy czym:

- 2 formularze odrzucało przebieg wariantu bądź wariantów bez wskazywania wariantu preferowanego (pozycje: 6 i 168).
- 1 wniosek – zapytanie pana [REDACTED] (pozycja 127) zawierała wyłącznie propozycję nowego wariantu, bez oddanego głosu
- 48 formularzy z pozycji 1, 2, 46, 69, 74, 76, 156, 178, 182, 184, 185, 188, 189, 191, 192, 193, 195, 197, 202, 203, 204, 205, 207, 213, 215, 216, 217, 218, 219, 220, 223, 224, 225, 226, 231, 259, 264, 285, 297, 300, 304 i 305 zostało powielonych – wnioskodawcy wysłali formularze dwukrotnie.

Dotyczy to formularza zbiorowego nr 225, w którym powtarzają się osoby które złożyły formularz indywidualny:

1. [REDACTED]



- 1 wniosek (pozycja 131) złożono bez podpisu oraz adresu
- 2 wnioski (176 i 178) złożono bez podpisu

W ramach Akcji Informacyjnej w oparciu o złożone formularze uzyskano następujące ilości głosów:

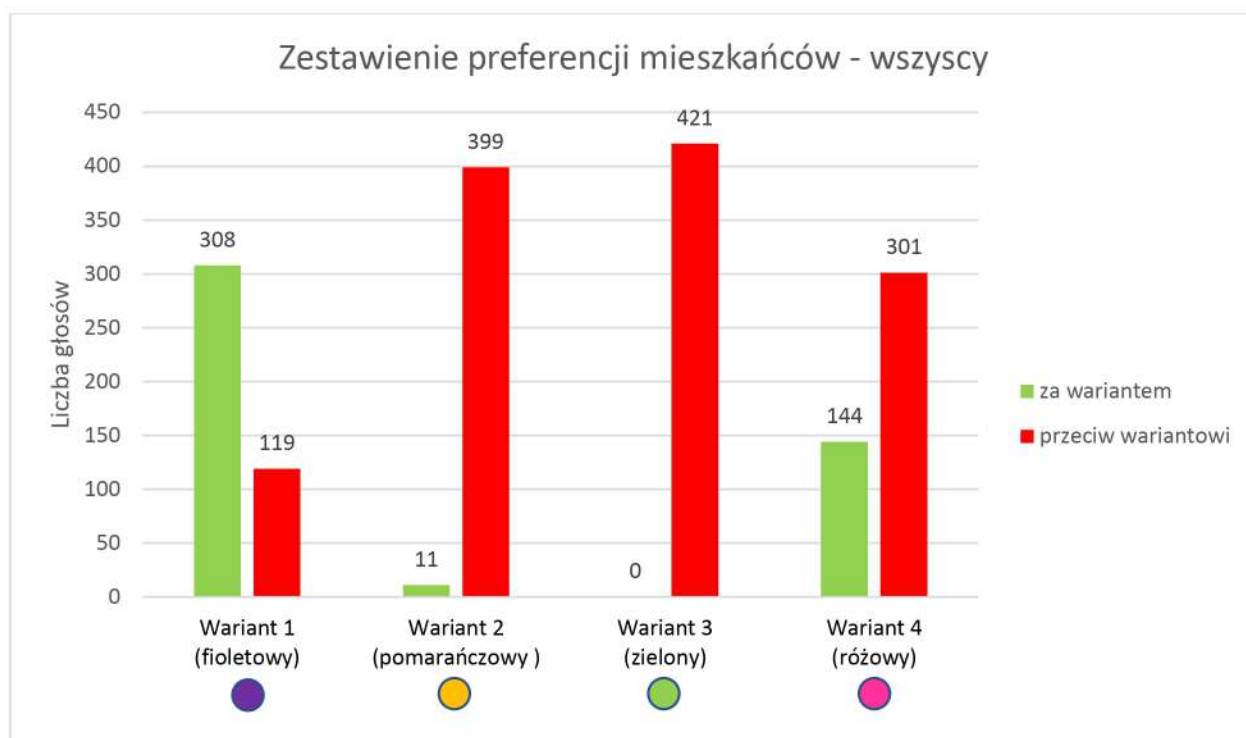
Wariant 1 – za wariantem 308 wniosków, przeciw wariantowi 119 wniosków

Wariant 2 – za wariantem 11 wniosków, przeciw wariantowi 399 wniosków

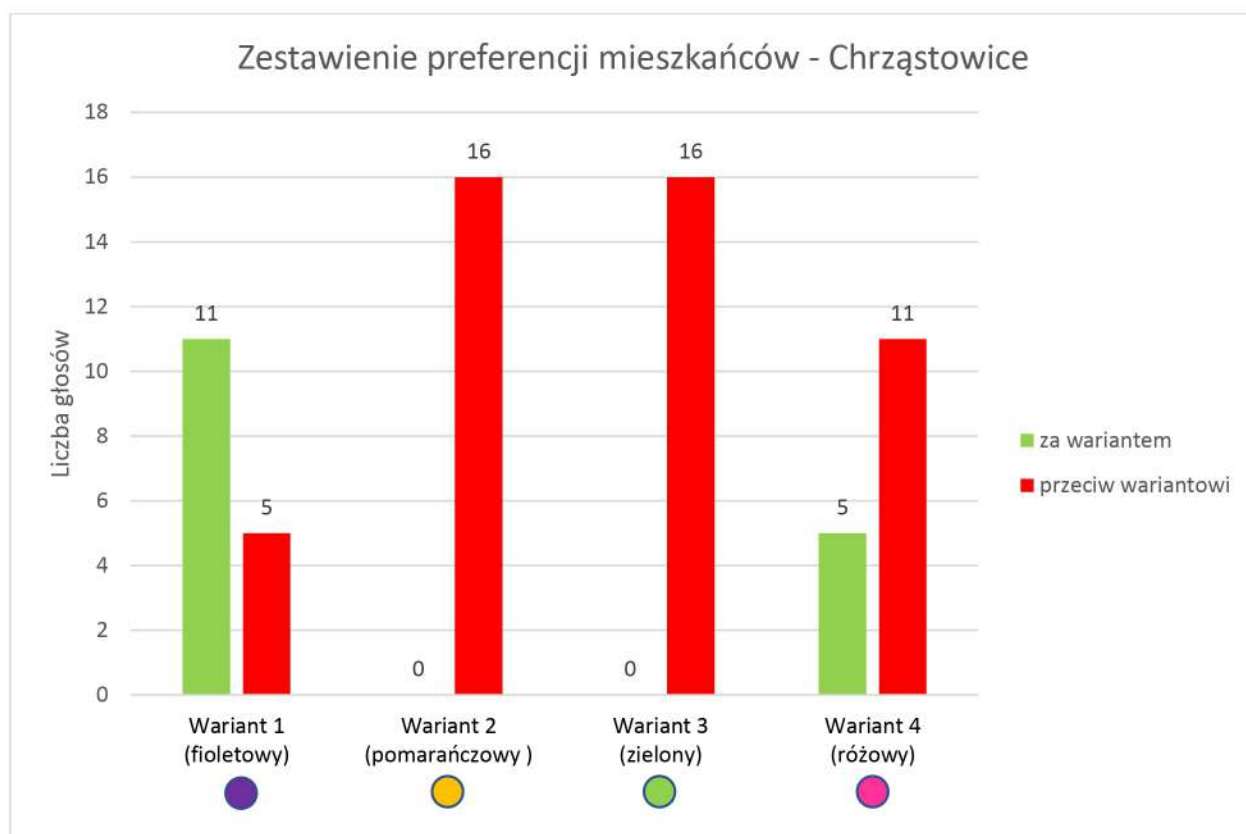
Wariant 3 - za wariantem 0 wniosków, przeciw wariantowi 421 wniosków

Wariant 4 - za wariantem 144 wniosków. przeciw wariantowi 301 wniosków

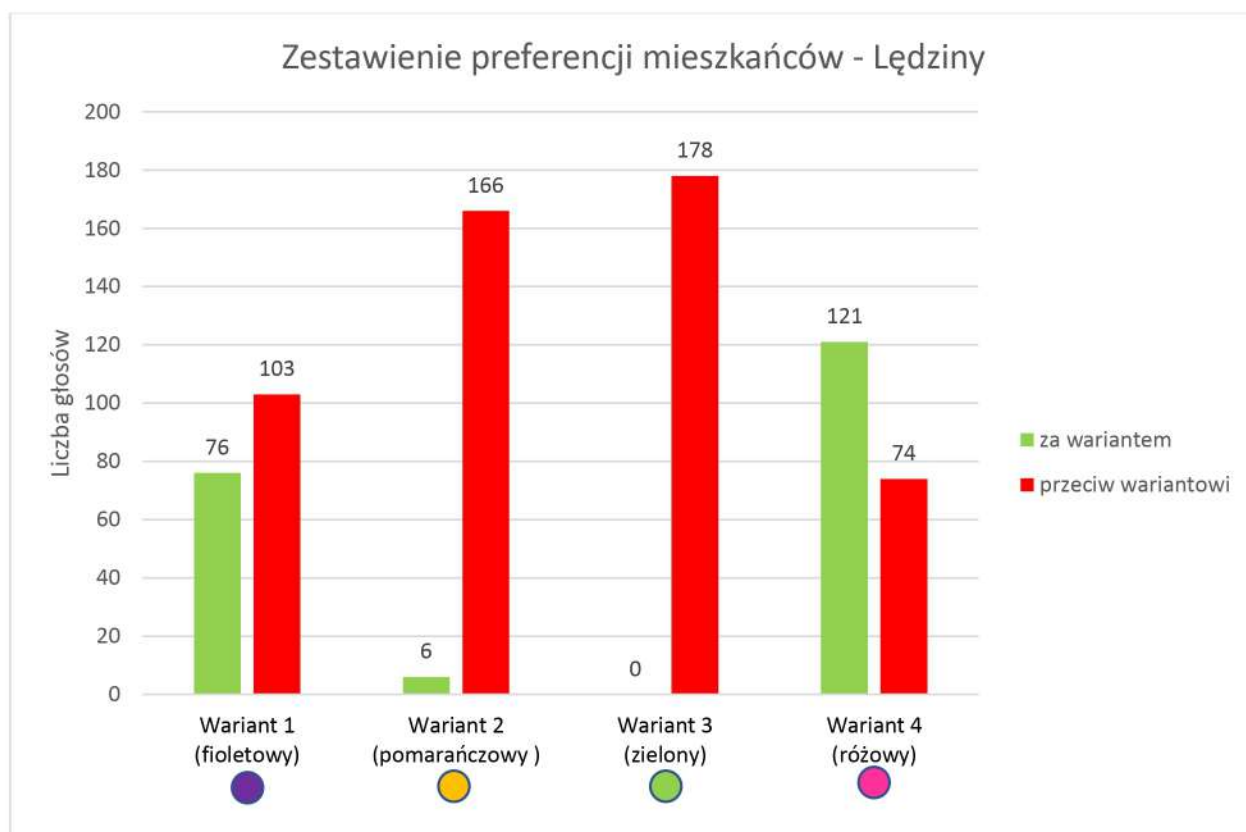
Na poniższych wykresach przedstawiono preferencje „za wariantem” i „przeciw wariantowi” w oparciu o złożone do GDDKiA-O/Opole, prawidłowo wypełnione i podpisane formularze informacyjne.



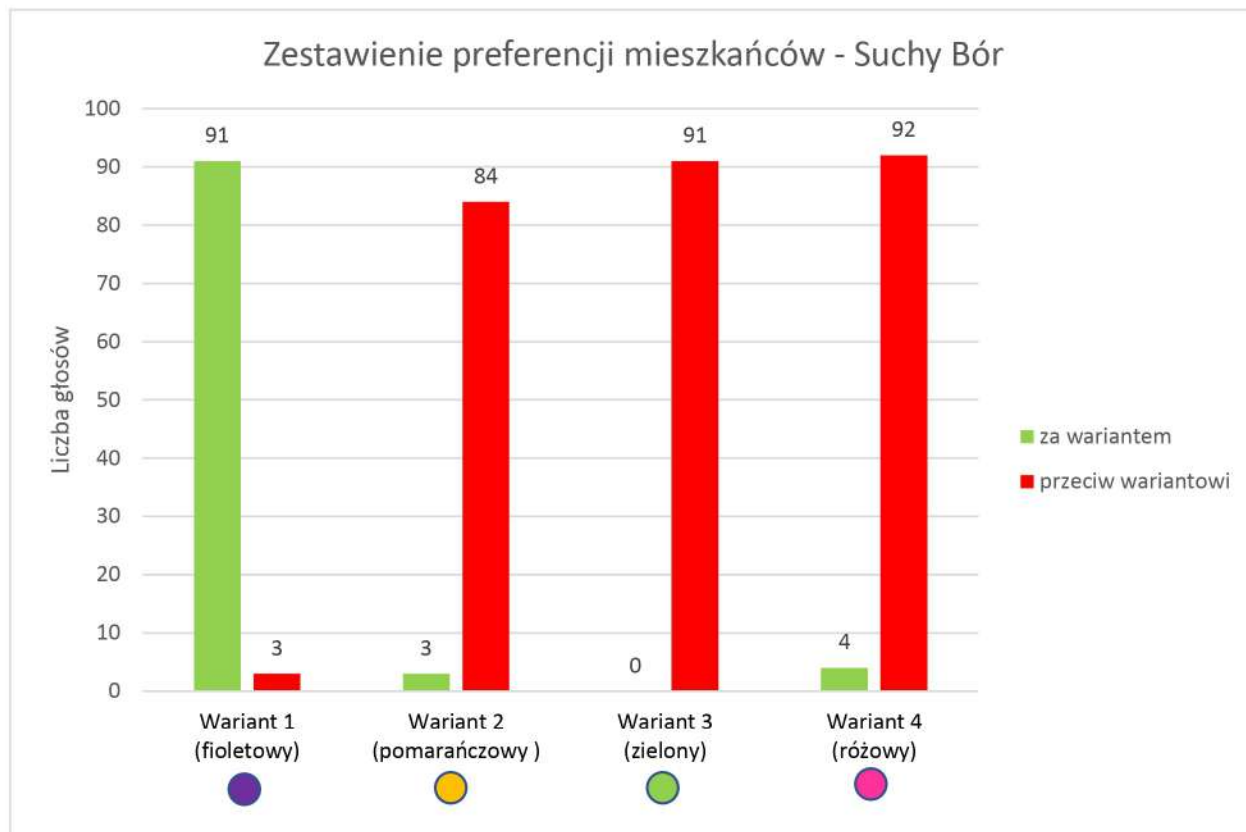
Z powyższego wykresu wynika, że w globalnym zestawieniu formularzy najwięcej głosów "za wariantem" otrzymał wariant 1 przy jednoczesnej najmniejszej ilości głosów przeciw temu wariantowi spośród wszystkich analizowanych wariantów. Kolejno najwięcej głosów "za wariantem" otrzymał wariant 4. Warianty 2 i 3 otrzymały zdecydowanie najmniejszą ilość głosów „za wariantem” (wariant 3 nie uzyskał żadnego głosu poparcia), przy zdecydowanie największej ilości głosów „przeciw wariantowi”.



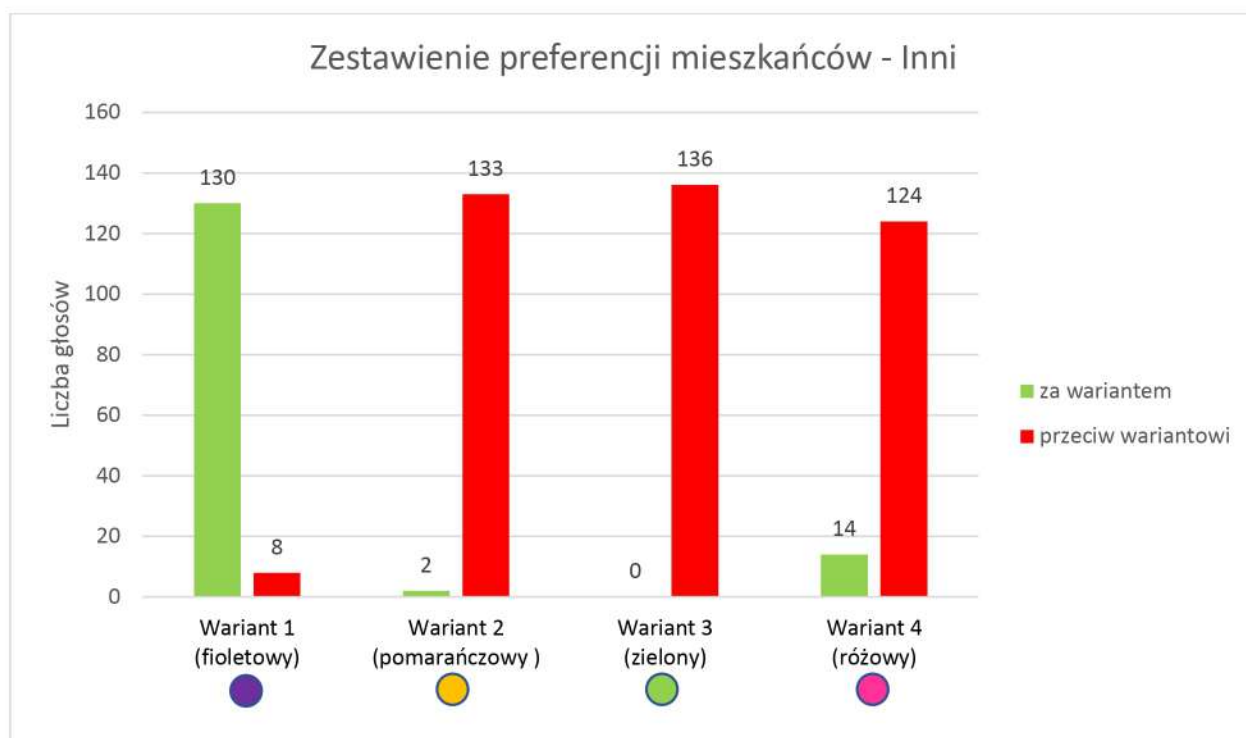
Wśród mieszkańców miejscowości Chrząstowice najwięcej głosów „za wariantem” otrzymał wariant 1, otrzymując jednocześnie najmniejszą liczbę głosów przeciw. Kolejno największą liczbę głosów „za wariantem” otrzymał wariant 4. Warianty 2 i 3 otrzymały zdecydowanie najmniejszą ilość głosów „za wariantem”. Warianty 2 i 3 nie uzyskały żadnego głosu „za wariantem” przy największej ilości głosów „przeciw wariantowi”.



Wśród mieszkańców miejscowości Łędziny najwięcej głosów „za wariantem” otrzymał wariant 4, otrzymując jednocześnie najmniejszą liczbę głosów przeciw. Kolejno największą liczbę głosów „za wariantem” otrzymał wariant 1. Warianty 2 i 3 otrzymały zdecydowanie najmniejszą ilość głosów „za wariantem” (wariant 3 nie uzyskał żadnego głosu poparcia), przy zdecydowanie największej ilości głosów „przeciw wariantowi”.



Wśród mieszkańców miejscowości Suchy Bór najwięcej głosów „za wariantem” otrzymał wariant 1, otrzymując jednocześnie najmniejszą liczbę głosów przeciw. Warianty 2, 3 i 4 otrzymały zdecydowanie najmniejszą ilość głosów „za wariantem” (wariant 3 nie uzyskał żadnego głosu poparcia), przy zdecydowanie największej ilości głosów „przeciw wariantowi”.



Wśród mieszkańców innych miejscowości największą popULARNOŚCIĄ okazał się wariant 1, otrzymując jednocześnie najmniejszą liczbę głosów przeciw. Warianty 2, 3 i 4 otrzymały zdecydowanie najmniejszą ilość głosów „za wariantem” (wariant 3 nie uzyskał żadnego głosu poparcia), przy zdecydowanie największej ilości głosów „przeciw wariantowi”.



## **9 Lista obecności ze spotkania w Gminie Chrzęstowice**



## **CZĘŚĆ II - załączniki**

1. Lista obecności ze spotkania informacyjnego - z uwagi na ochronę danych osobowych nie udostępniane do publicznej wiadomości.
2. Kopie formularzy informacyjnych – z uwagi na ochronę danych osobowych nie udostępniane do publicznej wiadomości.
3. Streszczenie złożonych formularzy informacyjnych wraz z odniesieniem Projektanta.
4. Część rysunkowa



